



Hier eine **generelle Übersicht**. Man kann sich direkt reinklicken ins Zielgebiet. – Ebenso von der Passage zurück ins Inhaltsverzeichnis.

Anreise

Autorouten nach Schweden

NACH SÜDSCHWEDEN

[Puttgarden->Rødby und Helsingør->Helsingborg](#)

[Puttgarden->Rødby und Öresund Brücke/Tunnel](#)

[Travemünde->Trelleborg](#)

[Travemünde -> Malmö](#)

[Rostock->Trelleborg \(TT - Line\)+ \(Scandlines\)](#)

[Rostock->Gedser und Helsingør->Helsingborg](#)

[Rostock->Gedser und Öresund Brücke/Tunnel](#)

[Sassnitz/Mukran->Trelleborg](#)

LANGSTRECKENFÄHREN

[Stena-Line \(Kiel -> Göteborg\)](#)

[Color-Line \(Kiel -> Oslo\)](#)

[DFDS \(via Kopenhagen -> Oslo\)](#)

VIA DÄNEMARK/JÜTLAND

[Brücke/Tunnel: Grosser Belt + Öresund](#)

[Stena Line: Grenå -> Varberg](#)

[Stena Line: Frederikshavn -> Göteborg](#)

[Stena Line: Frederikshavn -> Oslo](#)

[Color Line: Hirtshals -> Larvik](#)

[Generelle Fährtipps](#)

Autoreisezüge

Anreise Bahn

Anreise Flug

Anreise Bus

Transport in Schweden

[Auto](#)

[Flugzeug](#)

[Eisenbahn](#)

[Bus](#)

[Taxi](#)

[Schiff](#)

[Trampen](#)

[Frauen \(alleinreisend\)](#)

Allgemeine Tipps

[Zollbestimmungen](#) / [Haustiere](#) / [FKK](#) / [Duzen](#) / [Geld](#) / [Banken](#) / [Postspargbuch](#) / [Post](#) – [Telefon](#) / [Geschäftszeiten](#) / [Einkaufen](#) / [Andenken](#) / [Zeit](#) / [Trinkgeld](#) / [Klima](#) / [Reisezeiten](#) / [Mitternachtssonne](#) / [Schweden im Winter](#) / [Radio](#) / [TV](#) / [Krankheit](#) / [Zeitungen](#) / [Türschlösser](#) / [Einladungen](#) / [Kinder](#)

Unterkunft

[Hotels](#)

[Pensionat](#)

[Privatzimmer](#)
[Camping](#)
[Jugendherbergen](#)
[Ferienhäuser](#)
[Bauernhof](#)
[Bed & Breakfast](#)

Essen und Trinken

[Smörgasbord](#)
[Restaurants](#)
[Küche der versch. Prov.](#)
[Cafés – Eis](#)
[Trinken](#)

Umwelt und Natur

[Jedermannsrecht \(= „Allemansrätten“\)](#)
[Umweltverschmutzung in Schweden](#)

Tierwelt

[Mücken](#)
[Elche](#)
[Rentiere](#)
[Biber, Bären, Wolfe](#)

Sport in Schweden

[Wandern \(Speziallit./Ausrüstung/Verpflegung/Vorsichtsreg.\)](#)
[Kanu in Süd-/Mittelschweden](#)
[Beste Kanuzeit - Vogelschutz- Gefahren](#)
[Ausrüstung - Kanuverleih - Adressen - Literatur](#)
[Fahrrad und Fahrradmieten](#)
[Windsurfen](#)
[Segeln und Adressen](#)
[Angeln](#)
[Reiten](#)
[Tennis](#)
[Golf](#)
[Skifahren](#)
[Goldwaschen](#)
[Floßfahrten/Riverrafting](#)
[Planwagenfahrten](#)
[Hausboot-Schippertouren](#)
[Hundeschlittentouren](#)

Feste und Festivals

Geschichte

[Modell Schweden](#)
[Schweden Steckbrief](#)
[Schwedische Landschaften](#)

Literatur

Dieser Band ist in Süd-Nordrichtung aufgebaut, - also beginnend in Südschweden an der Westküste, - wo zugleich die Fährverbindungen von Dänemark und Deutschland landen.

Jedes Kapitel enthält zu Beginn eine Übersichtskarte. Dort auch in Form eines Schnellfinders erste Übersicht über die Region. Weitere Details siehe folgendes Inhaltsverzeichnis.

SÜDSCHWEDEN/ WESTKÜSTE

Provinz Schonen /Skåne

[Trelleborg](#)

[Skanör - Falsterbo](#)

[Malmö](#)

[Lund](#)

[Landskrona](#)

[Helsingborg](#)

Provinz Halland

[Laholm](#)

[Halmstad](#)

[Tylösand](#)

[Falkenberg](#)

[Varberg](#)

[Kungsbacka](#)

Göteborg

[Öckerö/Hönö](#)

[Kungälv](#)

Prov. Bohus Län

[Marstrand](#)

[Tjörn](#)

[Åstol](#)

[Orust](#)

[Uddevalla](#)

[Lysekil](#)

[Smögen/Kungshamn](#)

[Fjällbacka](#)

[Tanumhede](#)

[Strömstad](#)

[Svinesund](#)

SÜDSCHWEDEN/ OSTKÜSTE

Provinz Schonen /Skåne

[Smygehamn](#)

[Ystad](#)

[Simrishamn](#)

[Kristanstad](#)

[Åhus](#)

[Degeberga/Forsakar](#)

[Olofström](#)

Provinz Blekinge

[Karlshamn](#)

[Sölvesborg](#)
[Ronneby](#)
[Karlskrona](#)
[Kristianopel](#)
[Kalmar](#)

**[Insel Öland /
Blaue Küste](#)**

[Borgholm](#)
[Böda und Högby](#)
[Byxelkrok](#)
[Färjestaden](#)
[Mörbylånga](#)
[Oskarshamn](#)
[Västervik](#)
[Söderköping](#)

[Insel Gotland](#)

[Visby](#)
[Lummelunda](#)
[Lickershamn](#)
[Tofta](#)
[Klintehamn](#)
[Burgsvik](#)
[Slite](#)
[Katthammarsvik](#)
[Ljugarn](#)
[Fårö](#)

**[SÜDSCHWEDEN /
DAS LANDESINNERE](#)**

[Provinz Småland](#)

[Ljungby](#)
[Värnamo](#)
[Växjö](#)
[Vetlanda](#)
[Nässjö](#)
[Eksjö](#)
[Vimmerby](#)

[Vätternsee](#)

[Jönköping](#)
[Gränna](#)
[Insel Visingsö](#)
[Tranås](#)
[Ödeshög](#)
[Vadstena](#)
[Motala](#)
[Linköping](#)
[Gebiet Hökensås](#)
[Hjo](#)
[Karlsborg](#)
[Tiveden Nationalpark](#)

[Provinz Västergötland](#)

[Skövde](#)
[Skara](#)

Vänernsee

Trollhättan

Vänersborg

Lidköping

Mariestad

Provinz Dalsland

Mellerud

Håverud

Åmål

Bengtsfors/Billingsfors/Dals Långed

Ed

MITTELSCHWEDEN

Provinz Värmland

Säffle

Karlstad

Arvika

Årjäng

Sunne

Torsby

Munkfors

Hagfors

Ekshärad

Sysslebäck

Filipstad

Kristinehamn

Kristinehamn -> Stockholm

Nora

Örebro

Eskilstuna

Torshälla

Provinz Dalarna

Falun

Rättvik

Leksand

Mora

Orsa

Älvdalen

Särna

Idre

Grövelsjön-Gebiet

Sälen

STOCKHOLM

Stadtteile

Tourist-Info

Stockholmkortet

Geldwechsel

Verbindungen ab Stockholm/

Zusammenfassung

Transport in Stockholm

Parken

[Unterkunft](#)
[Restaurants](#)
[Cafés](#)
[Nachtleben](#)
[Einkaufen](#)
[Sehenswürdigkeiten](#)
[Museen](#)
[Ausflüge in die nähere Umgebung](#)
 [Region Mälaren-See](#)
 [Region Schären](#)
[Sport](#)
[Adressen](#)

UMGEBUNG VON STOCKHOLM

[Übersicht](#)
[Mariefred](#)
[Norrtälje](#)
[Grisslehamn](#)
[Sigtuna](#)
[Uppsala](#)
[Västerås](#)
[Enköping](#)
[Sala](#)

NORDSCHWEDEN

Verbindungen Stockholm -> Lappland

- 1) [Stockholm - Oslo](#)
- 2) [Stockholm - Trondheim](#)
- 3) [Stockholm - Finnland](#)
- 4) [Stockholm - Lappland](#)

Provinz Jämtland

[Östersund](#)
[Åre](#)
[Vilhelmina](#)

Süd-Lappland

[Storuman](#)
[Region Tärnaby](#)
[Arvidsjaur](#)
[Arjeplog](#)
[Jokkmokk](#)
[Kvikkjokk](#)

Nach Lappland via Küste

[Gävle](#)
[Umgebung von Gävle](#)
[Sundsvall](#)
[Örnsköldsvik](#)
[Umeå](#)
[Skellefteå](#)
[Luleå](#)

Zentral-Lappland

[Die Samen](#)
[Gällivare/Malmberget](#)
[Kiruna](#)

[Jukkasjärvi](#)
[Nikkaluokta](#)
[Abisko](#)
[Björkliden](#)
[Kiruna -> Narvik](#)
[Riksgränsen](#)
[Treriksroset](#)

Kungsleden

[Handwerkszeug/Wetter](#)
[Entfernungen/Unterkunft](#)
[Routeninfos/Verpflegung](#)
[Orientierung/Kompass/Fluß](#)
[durchquerungen/Transport](#)
[Ausrüstung/Sicherheit](#)

- [1. Etappe Abisko -> Nikkaluokta](#)
- [2. Etappe Nikkaluokta -> Kebnats](#)
- [3. Etappe Kebnats/Saltoluokta -> Kvikkjokk](#)
- [4. Etappe Kvikkjokk -> Jäkkvik und Ammarnäs -> Hemavan](#)

Padjelanta National-Park

[Generelles](#)
[Touren](#)

Sarek National- Park

[Generelles](#)
[Touren](#)

Sport in Lappland

[Kanu](#)
 [Flüsse](#)
 [Kanu-/Ausrüstungsverleih](#)
[Wildwassertrips im Schlauchboot](#)
[Angeltouren](#)
[Hundeschlittentouren](#)
[Cross Country Skiing](#)
[Fjällreittouren](#)

Wortschatz

Index

PROVINZ BOHUS LÄN

VON GÖTEBORG BIS ZUR NORWEGISCHEN GRENZE

Küstenstreifen, auch „Bästküsten“ genannt, von Göteborg bis Norwegen, von herber Schönheit. Kahlgeschliffene Felsen, unzählige kleine Inseln und Schären zwischen denen bunte Segelboote und weiße Fischkutter schippern.

Kleine, gemütlich rote, weiße und gelbe Häuschen, die sich gegen starke Herbststürme eng zusammengekauert haben. Winzige Sandbuchten, die sich an der rauh zerfurchten Klippenküste verlieren. Traumhaft die Inseln Tjörn und Orust, in deren roten Fischerdörfern die Zeit stehen geblieben zu sein scheint.

Entlang des gesamten Küstenstreifens auf Schritt und Tritt historische Fundstätten, besonders beeindruckend die Felszeichnungen. Beliebtes Feriengebiet der Norweger. In jedem Fall runter von der E 6 und über Küstenstraße 160/162 die Landschaft entdecken!

Allgemeine Infos unter www.westschweden.com

* Marstrand

Idyllischer Touristenfleck auf vorgelagerter Insel mit schönen Badestellen. Zu erreichen von Kungälv über die 168. Stattlich helle Holzhäuser mit vorgebauten Glasveranden, geschützt rund ums natürliche Hafenbecken. Oberhalb die eindrucksvolle Festung Carsten mit großartiger Aussicht aufs Skagerrak. Im Hafen ein buntes Gewirr von Segelbooten, über denen die Möwen kreischend kreisen. Bekannt und beliebt sind die guten Restaurants von Marstrand.

Tourist Info: Hamngatan 33, 44030 Marstrand. Tel. 0303/ 600 87, Fax: 0303/ 600 18. Geöffnet zur Hochsaison Mo.-Fr. 10-18 Uhr, Sa./So. 11-17 Uhr. Zentrale Infos über ganz Bohuslän unter www.bohuslan.com



Marstrands Camping, langgezogener, hügeliger Platz hinter Klippen, mit kurzem Fußweg zum Meer. Anfahrt: ca. 1,5 km nach Fähranleger. Tel. 0303/ 605 84.

www.marstrandscamping.se

Schöner **Rundwanderweg** um Insel, gut eine Stunde. Beste Badeplätze im Nordteil. Nacktbadestrand im Südteil der Insel an der Landnasenspitze „Svarte Udde“.

* Tjörn

Naturschöne Perle unter den Westküsteninseln. Dem offenen Meer zugewandte kahle, verwittert schroffe Felsen, blankgespült und zerfurcht. An der Küste urwüchsige Fischerdörfer, wo vor den roten Holzhäusern noch Gestelle zum Trocknen der Fische stehen.

Tipp für Interrailer: Von Göteborg aus kann man in den Bohuslän Tåget einsteigen, der auf landschaftlich reizvoller Strecke bis Stenungsund fährt. Von hier per Bus auf die Inseln nach Tjörn und Orust!

Im Innern fruchtbares Ackerland. Unbedingt in Höga von E 6 runter und über imposante Brücke von Stenungsund (technische Daten: 366 m lang, 45,3 m segelfreie Höhe, Kosten 17 Mio. Euro) über die 160 zur Insel.

Tourist Info: Direkt an Brücke in bootsattrappenförmigem Infokiosk. Im Sommer 10-18 Uhr geöffnet. Södra Hamnen 1o. Ansonsten im zierlichen Hauptort Skärhamn am Hafen. Geöffnet: Mo.-Sa. 9-19 Uhr, So. 1o-19 Uhr, Tel. o3o4/ 6o 1o 16, Fax. o3o4/6o1 219. www.vastsverige.com, www.tjorn.se



„**Hotel Salt & Sill**“, Schwedens erstes und bisher einziges schwimmendes Hotel, was passend zur Schärenküste übersetzt „Salz und Hering“ heißt. In 23 Zimmern mit direktem Seeblick kann man absolut ungewöhnlich wohnen, da es an der kleinen Insel Klädesholmen schwimmt. „An Bord“ auch hervorragende Küche. Preise in der Woche ca. 15o Euro pro DZ, am Wochenende ca. 12o Euro. Adr. 47151 Klädesholmen, Tel. o3o4/67348o.

„**Björholmens Marina**“, Björholmen 451, 47191 Kövedal. Wunderschön direkt am Segelboot-Hafen gelegen mit Blick über die Schärenlandschaft. Man hat das Gefühl, direkt am Bootssteg zu wohnen. Gemütlich und modern zugleich. Vermietet werden sowohl Zimmer, Appartement-Häuser und große Ferienhäuser. Mit gutem Restaurant. DZ mit Frühstück ca. 2oo Euro. Tel.: o3o4/663 991, www.bjorholmensmarina.se

Jugendherberge Rönnängs Vandrarhem, im ehemaligen Altersheim, mit tollem Blick aufs Meer in typischem Fischerörtchen. Vorbestellung dringend empfohlen! Adresse: Tjörn-Rönnäng, Nyponvägen 5, 47141 Rönnäng, Tel. o3o4/ 67 71 98. Anfahrt: in Südspitze der Insel. www.ronnangsvandrarhem.se.

Dort auch schöner Badeplatz und Keramikwerkstatt mit Verkauf bei T. Anderberg, Bäckerigatan 214.



Gleich an der Brücke zwei Plätze: **Almöns Camping**, mit Bäumen bestandener Platz direkt am Wasser. Viele Norweger. Für längeren Aufenthalt nicht unbedingt zu empfehlen. Gute Surfmöglichkeiten. Westlich der Brücke über 5oo m Asphaltstraße zum Platz. Tel. o3o4/ 66 13 25, www.almocamping.se

Tjörnbrons Camping, direkt unterhalb der Mini-Golden-Gate-Brücke. Neu erbaut mit Büschen umstanden. Zwar schönerer Strand als Almön, aber auch lauter. Anfahrt: an der 16o unter Tjörnbron. Tel. o3o4/ 66 12 9o, www.tjornbropark.com

* Åstol

Fußballfeldgroße „Trauminsel“ an Südspitze von Tjörn. Malerisches Fischerdörfchen, das sich wie auf Pobacken um den Naturhafen kleckert, der winziges Eiland mittig durchzieht. Echte Fischeratmosphäre mit Geruch von geräuchertem Fisch und Möwengeschrei. Am Hafenbeckeneingang zwergenhafte Fischräucherei, verkauft auch direkt, billig und lecker.


Regelmäßiger Bootsverkehr von Rönnäng nach Dyrön. Natürlich ohne Autos. Åstol Taxi: Bringt einen auch dahin, wo's keinen regelmäßigen Bootsverkehr gibt. Tel. o7o7/ 5o 65 o6.

* Orust

Größere der beiden Inseln nördlich von Tjörn. Traumhaft die gekauerten malerischen Fischerdörfer, besonders im westlichen Inselteil. Schönster: **Mollösund**. Hier hängt der Stockfisch an Holzgerüsten am Hafen. Besonders abends Fotomotive für Bildbände!

Längs der Westküste Schiffswerften, die sich im Familienbesitz befinden, im Inselinnern viel Landwirtschaft.

Hauptort **HENÅN** an der 16o. Von Ellös Möglichkeit mit zwei Fähren nach Lysekil zu kommen. Viel Zeit einkalkulieren.



„**Henån Hotel und Jugendherberge**“, süßes, weißgraublaues Puppenhäuschen mit ganzen 21 Betten in einem parkähnlichen Garten. 5 Zimmer im Hotel, 5 im Bungalow. Familiärer Service durch nette Wirtin. DZ mit Frühstück im Bungalow ca. 105 Euro, im Hotel ca. 145 Euro. Henån, Ävägen 1, Tel. 0304/ 309 13. www.hotelhenan.info

STF Tofta Gärd, ganz gemütlicher alter Hof aus dem 16. Jh. in rostrot, mit baumbewachsenem phantastischem Garten. Ganz im Westen der Insel. Vorbestellung notwendig (mind. 30 Tage vorher!). Adresse: Stocken, 47492 Ellös, Tel. 0304/ 503 80. www.toftagard.se

Außerdem **private Jugendherberge** Vandrarhem Trollhummern, direkt am Meer, auf autofreier Schäreninsel Käringön. Fährverbindung von Hälleviksstrand. Tel. 0304/ 561 98, www.karingon.info



Malön Camping, Malon 203, kleiner, aber gut ausgerüsteter Platz direkt am Wasser. Stark von Dauercampnern belegt. Anfahrt von 16o in Henån Richtung Ellös, dann mit kostenloser Autofähre auf kleine Malöninsel. Tel. 0304/ 511 02, www.malo.se

* Uddevalla

Industriestadt und Zentralort der Provinz Bohuslän im Schnittpunkt der Hauptverkehrsstraßen E 6 und 44. Entsprechend viele Schlote, Hafensilos und großstadtmäßige Autobahnumgehungen.

In der Innenstadt verpaßt man nicht viel. Von hier aus Richtung Norden über Nebenstraßen 161/162/163 Richtung norwegische Grenze oder nördlich ins Dalsland über die 172.

Tourist Info: Södra Hamnen 2, 45181 Uddevalla, Tel. 0522/ 69 84 70. Geöffnet Mitte Juni- Mitte Aug. Mo.- Fr. 9- 18 Uhr, Sa./So. 9-15 Uhr. www.uddevalla.com

„**Hotel Riverside**“, Museigatan 2. Am Fluss gelegenes mehrstöckiges Hotel. Das Frühstückbuffet wird ganz oben serviert, so dass man einen schönen Blick auf das Wasser hat. Alle Räume komfortabel ausgestattet mit LCD-TV und Internet-Anschluss. Der Parkplatz ist für Gäste kostenlos. Zum Fit-Halten gibt's einen Fitness-Bereich und eine Sauna. DZ mit Frühstück im Sommer um 110 Euro, sonst um 145 Euro. Tel. 0522/33 13 0, www.hotelriverside.nu



Unda Camping, komfortabler, schöner Wiesenplatz mit 2 Sandbuchten zwischen Klippen. Fährbootverbindung mit Innenstadt. Anfahrt: von E 6 Richtung Unda, nach ca. 4 km. Tel. 0522/ 863 47, www.undacamping.se

In altem Kurvorort **Gustafsberg**. Ein ehemaliges Badehaus direkt am Wasser. Wunderschön gelegen. Ordentliche 2- und 4-Bett-Zimmer. Gustafsberg, Tel. 0522/ 152 00, 4 km vom Zentrum. www.gustafsberg.se


AUSFLÜGE: Regelmäßige Bootsausflüge mit der MS Byfjorden an der Küste entlang, Richtung Smögen und Käringön (mit Aufenthalt). Buchung und Abfahrtszeiten am TI.

* Lysekil

Touristen- und Industriestädtchen auf schmaler Landzungenspitze umgeben von klarblauem Wasser des Gullmarsfjord und rötlichen Granitfelsen im Klippen- und Schärengewirr. Urlaubsort vieler Norweger und Schweden mit ganz schön viel Rummel.

Hierher wurde nach der fürchterlichen Brandkatastrophe die Fähre „Scandinavian Star“ geschleppt, die vor der Küste in Seenot geraten war. Einige Tage nahmen die attraktionshungrigen Journalisten dieser Welt das Örtchen in Beschlag, danach wurde es wieder den Touristen überlassen.

Tourist Info: Direkt am Südhafen, Södra, Hamngatan 6, 45323 Lysekil, Tel. 0523/ 130 50, Fax: 0523/ 130 59. Ganzjährig geöffnet. Mo.-Sa. 9-19 Uhr, So. 9-19 Uhr. Verschiedene Angel- und Hochseeangeltouren von TI organisiert. www.lysekilsturist.se



Hotell Lysekil, das größte Hotel am Ort. Zimmer etwas verspielt mit Rüschen und Tapetenborden eingerichtet, jedoch sehr hell und freundlich. Hotel mit eigenem Bootsanleger. DZ mit Frühstück ca. 155 Euro im Sommer, sonst ca. 175 Euro. Rosvikstorg1, Tel. 0523/ 665 530. www.hotellysekil.se

„**Strandflickornas Havshotell**“, rotes Holzgebäude auf den Klippen, mit freundlicher Bedienung und sehr reichhaltigem Frühstück. In unserem Zimmer waren sehr weiche Betten. Die Zimmer sind eher romantisch eingerichtet, aber mit hohem Standard. Am Abend kann man kleine Gerichte bekommen, auch die berühmte cremige Muschelsuppe, die schon König Oscar II. kosten durfte. Übrigens steht bei diesem Hotel der Umweltgedanke sehr im Vordergrund. So wird z.B. nur mit umweltfreundlichen Wasch- und Putzmitteln gearbeitet. Nach Räumen mit Meerblick fragen. DZ mit Dusche und Frühstück ca. ab ca. 155 Euro. Turistgatan 13, Tel. 0523/ 797 50, www.strandflickorna.se

„**Stadshotellet**“, uraltes Haus von 1800-Windsturm mit großen Zimmern und herrlich altmodisch verschnörkelten Möbeln und Betten wie zu Omas Zeiten. Alte Schatzkiste im Stadtzentrum. DZ mit Dusche und Frühstück ab ca. 130 Euro. Kungstorget, Tel. 0523/ 140 30. www.stadshotellet-lysekil.se

„**Gullmarsstrand**“, Touristanlage ersten Ranges mit Gourmetrestaurant. Ganz am Wasser gelegen in Fiskebäckskil in der Nähe vom Golfplatz. DZ mit Dusche im Sommer ca. 155 Euro. 45034 Fiskebäckskil, Tel. 0523/ 66 77 88. www.gullmarsstrand.se

„**Strand vandrarhem & kusthotell**“, Strandvägen 1. Gehört zum Havshotell, ist aber

die preiswertere Variante, in der es auch Zimmer im Jugendherbergsstandard gibt. Liegt praktisch direkt am Meer Die ganze Einrichtung hier aber ebenfalls eher verspielt romantisch. Als Selbstversorger oder mit Frühstück zu nutzen. DZ Hotelstandard ab ca. 110 Euro, Jugendherbergsstandard ab ca. 30 Euro pro Person im Doppelzimmer. Tel. 0523/ 797 51, www.strandflickorna.se



Löfgrens Camping, Dalskogen 190, viereckiger Rasen halb so groß wie ein Fußballfeld. Ohne Wasserzugang. Anfahrt: an 162 vor der Stadt. Tel. 0523/ 124 15, www.lofgrens.eu

Trellebystrands Camping, Träleberg 340, familienfreundlicher Wiesenplatz hinter Klippen, von kleinem Bach durchzogen, in der Hochsaison mit 70 m Rutsche. Kein Seeblick, aber zwei Zugänge zur Klippenküste. Einzeln nummerierte Plätze. Sehr ruhig. Anfahrt: an 162 ca. 5 km nördlich der Stadt. Tel. 0523/ 121 83. www.trellebystrand.se

Siviks Camping, sehr großer freier Wiesenplatz in einem Talkessel mit Winnetou-Atmosphäre. Durch kleine Holzzäune unterteilt, mit einzeln nummerierten Plätzen. Leider meist sehr voll. Anfahrt: von 162 Richtung Sivik nach ca. 3 km westlich Richtung Meer abbiegen. Tel. 0523/ 61 15 28. www.sivikscamping.nu

EINKAUFEN

Holz-, Steingut- und Schmiedearbeiten. Direktverkauf durch Künstler. Kungsgatan 39, im Sommer täglich 10-18 Uhr, Sa. 9-13 Uhr.

Nautopp: Outdoorshop für Kanuten, Wanderer usw. Hier findet man eigentlich alles, was man so braucht. Kungsgatan 57, im Sommer Mo. - Fr. 10-18 Uhr, Sa. 10- 14 Uhr. www.nautopp.se

SEHENSWERTES

NORDENS ARK, eine Art „nordische Arche Noah“, die seltene und vom Aussterben bedrohte Tiere meist nordischer Breiten beherbergt. Wunderschöner 3 km langer Rundweg vorbei an riesigen Tiergehegen. Das Konzept des Parks besteht darin, die hier gezüchteten Tiere auszuwildern. Dementsprechend keinen Zoo erwarten, sondern Fernglas zur Tierbeobachtung mitnehmen. Für Kinder toller Naturspielplatz, mit angegliedertem Hotel. Anfahrt: über 171 Richtung Smögen. Eintritt ca. 20 Euro. www.nordensark.se

VIKARVETSMUSEUM, längliche Halle mit Sammelsurium diverser Fischfangutensilien. Nur interessant, wenn man vom Kassierer mündliche Erklärungen dazu bekommt. Direkt an Klippen unterhalb Hotel Fridhem. Eintritt frei, im Sommer tägl. Di.- Do., So. 15-17 Uhr. www.vikarvet.se

FISKEBÄCKSKIL, alter Fischerortskern mit engen Gassen zwischen dicht an dicht gebauten Holzhäusern, deren Farbe schon bröckelt. Direkt vor den Häusern die parkenden bunten Boote und immerwährendes Möwengeschrei. Interessante meeresbiologische Forschungsstation mit großen Aquarien. Geöffnet täglich 8-16 Uhr.

HAVETS HUS, Haus des Meeres, das die Pflanzen- und Tierwelt der schwedischen Westküste und dem Lysekil vorgelagerten Gullmarsfjord anschaulich zeigt. Attraktion ist der 8 m lange unterseeische Tunnel, aus dem man wie ein Taucher die Wasserwelt beobachten kann. Geöffnet während des Sommers täglich von 10-18 Uhr. Preise: Erwachsene 10 Euro, Kinder 5 Euro. www.havetshus.se



Nahezu überall. Besonders schöner Sandstrand bei Pineviksbaden, allerdings mit Eintritt. In alter Badetradition wird in Havsbaden am Hafen nackt, nur nach Männlein und Weiblein getrennt, gebadet.

KANU: Kajakkurse, Touren und Verleih von Booten erfolgt über Nautopp, Kungsgatan 57, Tel. 0523/ 290 30. www.nautopp.com

* Smögen/Kungshamn


Malerisches Fischer- und Touristen-Doppelörtchen. Niedliche, verwinkelte Fischerkatzen auf engstem Raum, mit berühmt berüchtigtem Holzpier, rund ums Hafenbecken in Smögen. Durch großen Touristenrummel aber weniger beschaulich und romantisch als vielmehr laut und zum Teil überlaufen.

Unzählige Segelboote mit genauso vielen Touristen, die entlang der Pier vorbei an dickbäuchigen Fischerbooten flanieren. In Fischerhäuschen wird an jeder Ecke allerlei Kitsch und Kunst und einiges andere zu Touristenpreisen feilgeboten.

Mit vielen Sommertouristen das Monte Carlo der Westküste. Teilweise von norwegischen Motorradclubs „heimgesucht“. Auch als „Sotenäs“ bezeichnet, damit ist der Kommunalbezirk gemeint!

Typisch für die Gegend: 3-stöckige Häuser, deren Untergeschoß aus Stein, die beiden Obergeschosse aber aus Holz gebaut sind. Diese merkwürdige Bauweise geht auf eine alte Brandschutzordnung zurück, die die Einwohner durch diese Bauweise unterliefen.

Tourist Info: Kungshamn, im Zentrum, Bäckeвикstorget 5, 45043 Smögen Tel. 0523/ 665 550, Fax: 0523/ 665 559. Im Sommer täglich 9-18 Uhr, So. 17-19 Uhr. www.sotenasturism.se Nebenstelle in Smögen, tägl. von 10-18 Uhr geöffnet. Tel. 0523/ 375 44.



„Hotel Fisketängen“, renoviertes Hotel in fantastischer Lage direkt am Meer. DZ mit Frühstück ca. 150 Euro im Sommer, sonst ca. 110 Euro. Tängenvägen 45, 45632 Kungshamn, Tel. 0523/ 302 00, Fax: 0523/ 302 19. www.hotellfisketangen.se

Jugendherberge im örtlichen Freilichtmuseum. Holzhaus mit vielen schönen Doppelzimmern. Gammelgården, 45046 Hunnebostrand. Tel. 0523/ 587 30. Anfahrt: 10 km nördlich von Kungshamn. www.hunnebostrand.com

JH Hovenäset, in ehemaliger alter Schule mit entsprechend großen 4- bis 10-Bett-Zimmern. Nur wenige hundert Meter vom Wasser entfernt. Anfahrt über Hallindenvägen, ca. 4 km von Kungshamn, Nähe Johannesviks-Camping. Tel. 0523/ 374 63. www.hovenasetsvandrarhem.se



Auf Landzungenspitze mit Smögen und Kungshamn ist das Jedermannsrecht außer Kraft gesetzt! Camping nur auf offiziellen Plätzen erlaubt. Bei Campingplatzwahl bißchen auf Besucher achten! Einige Plätze werden gern von meist norwegischen Jugendlichen besucht, die es mit der Nachtruhe nicht so genau nehmen!

Johannesviks Camping, länglicher, von Felsen umgebener Platz mit kurzem Fußweg zu

kleiner Klippenbucht. Viele Dauercamper Anfahrt: 4 km nordöstlich von Kungshamn. Wägga Nordgård 1. Tel. 0523/ 32 387. www.johannesvik.nu

Wiggersvik Camping, weitläufiges Gelände mit vielen Felsen. Kleiner Sandstrand. Hier keine Jugendgruppen erlaubt. Trotzdem meist sehr voll. Anfahrt: 3 km nordöstlich von Kungshamn. Wiggersvik 5. Tel. 0523/ 703 81. Im Internet www.wiggersvik.nu

Sotenäs Camping, von Straßen durchschnittener Platz, von jugendlichen Norwegern bevorzugt. Anfahrt: am Ortsausgang von Väjern, Långevik Väjern. Tel. 0523/ 37 601. www.sotenascamping.se

Solviks Camping, sehr ruhig in Klippenschlucht. Langgestrecktes Gelände mit schmaler Badebucht. Vor Gelände fast 100 weiße, griechisch anmutende Ferienhütten. Stark frequentiert. Anfahrt: 3 km nördlich von Kungshamn an. Tel. 0523/ 18 890 www.solvikscamping.se

Havet Kök & Bar“, in Smögen direkt an der Pier mit Minipendelfähre zu erreichen.

NACHTLEBEN: Für schwedische Verhältnisse ist hier der Bär los! Nachtlebenmetropole für fast die gesamte Westküste. In Kungshamn wie in Smögen gleich drei Discos ähnlichen Stils: laute Pop-Musik.

Spannende **FISCHAUKTION** im Hafen. Ähnlich wie in Göteborg werden hier kistenweise Fisch mit minimalen Körperbewegungen (Augenzwinkern) ersteigert! Sich ganz ruhig verhalten! Mo. bis Do. abends um 17 (Fisch) und 20 Uhr (Krabben) in Smögen am Pier.

Verschiedene, über **TI** organisierbare Touren mit alten **SCHIFFSPÖTTEN** entlang des abwechslungsreichen, mit schmalen Wasserwegen, unzähligen Schären und schluchtähnlichen Seekanälen (Sotenkanal) gespickten Küstenstreifens. Außerdem Autotouren zu den etwas weniger touristenüberfluteten Dörfchen Hunnebostrand und Bovallstrand.

NORDENS ARK, ein einzigartiges Reservat für bedrohte Tierarten des Nordens. Sehr empfehlenswert. Näheres siehe unter Lysekil.

* Fjällbacka

Bedrohlich von hohen Felsen umragte, verwitterte Fischerhütten auf Holzpfehlern, wie auf Klippen geklebt. Herrliche Fotomotive kurz vor Sonnenaufgang. Der an der 163 gelegene Ort ist der frühere Urlaubsort Ingrid Bergmanns. Viele Brücken und verwinkelte Gassen. In Geschäften gibt's Tang-Bröd, wohlschmeckendes Brot mit Seetang! Zwischen Hamburgsund und Grebbestad viele Campingplätze und norwegische Touristen. Hier kann man die Schlucht aus dem Kinderbuch "Ronja Räubertochter" erklimmen. Schild "Kungsklyftan" folgen.



Entlang der Küste 13 Zeltplätze, von denen uns **Edsviksbadets Camping** (45795 Grebbestad, Tel. 0525/ 103 94) am besten gefiel. Direkt am Badestrand an felsiger Bucht. Schöne neue Campinghütten für 4 bis 6 Personen zu mieten. Keine besonderen Sanitäreinrichtungen. Im Juli häufig übervoll. Anfahrt: 3 km nordwestlich von Grebbestad.

Långesjön Camping, Långsjo Vikarna 22, schön zwischen Felsen eingebettet, ordentliche Dusch- und WC-Anlagen, Babywickelraum. Ca. 3 km nördlich von Fjällbacka. Tel. 0525/ 121 16, www.langsjocamping.se

Valö, auf Schäreninsel, nur ohne Auto erreichbar. Ganze 12-Betten-Herberge in geruhsamer Weltverlassenheit. 30 m vom Wasser. Anfahrt mit morgendlichem Postboot um 10 Uhr. Sonst nach Bestellung ab Fjällbacka. Valö 45071 Fjällbacka, Tel. 0525 /312

34. Geöffnet: April - Oktober. Entlang der Küste weitere 9 Jugendherbergen!


* Tanumshede

Kleines Durchgangsörtchen an E 6 ohne besonderen Reiz. Weltweit bekannt allerdings die sagenhaft gut erhaltenen Felszeichnungen in diesem Gebiet mit eingemeisselten Motiven über Jagd, Schifffahrt, Todeskulte und Hochzeitsrituale. Entlang der im Vergleich zur E 6 wesentlich schöneren Küstenstraße 163 urgemütliche, verträumte Fischerdörfchen an wild zerklüfteter Schärenküste.

Als Alternative zur E 6 auf Norwegenkurs über die 165 ab Dingle südlich von Tanumshede. Nahezu ganze Zeit Seekontakt und ringsherum Wildnis. Schöner Zeltplatz im Grenzort Vassbotten!

Tourist Info: Riksvägen 143 a, 45731 Tanumshede. Tel. 0525/ 183 80, geöffnet Mo-Fr. 8-16.30 Uhr. www.tanumturist.se.

Verbindungen: An kleinem Bahnhof halten ca. 5 x täglich Züge mit Zielrichtung Göteborg - Strömstad.



„Tanums Gestgifveri“, an alter Postkutschenhaltestelle, kleines Nobelhotel in etwas antiquiert-viktorianischem Stil. Federnder Hotelboden, fast kitschig noble Zimmer mit bunten Postern und Gardinen. Riesige Badewannen. DZ mit Dusche und Frühstück ca. 175 Euro im Sommer. Apoteksvägen 7, Tel. 0525/ 290 10. www.tanumsgestgifveri.com

Restaurant: Gleich nebenan mit gusseisernem Schild am Eingang und vielen gemütlich kleinen Essräumen mit traditioneller Küche und Zutaten der Umgebung. Apoteksvägen 7. Preise ab 30 Euro. Fast unscheinbares gelbes Haus im Zentrum.

SEHENSWERTES

Absolutes Muß, selbst für Non-stop-E 6-Driver die Felszeichnungen **HÄLLRISTNINGAR**. Mehrere beeindruckende Fundstellen in dieser Gegend. Interessanteste mit angeschlossenen Museum nur 1,5 km westlich der E 6 bei Vitlycke. Ausgeschildert. Seit 1994 Weltkulturerbe der UNESCO. Große, rot nachgezeichnete, unbeholfen wirkende Figuren in flachem Fels. Unproportionale Männer mit langen Schwertern und erhobenen Streitäxten; wie überdimensionale Kämme aussehende Ruderboote mit Bemannungsstrichen. Leider macht sich auch hier die zunehmende Umweltverschmutzung bemerkbar. Wie uns Dr. Gerhard Milstreu, Direktor des Tanums Hällristningsmuseum und der Scandinavian Society for Prehistoric Art erklärte, könnten die vielen undefinierbaren Striche und Kreise Reste von Felsritzungen sein, die vor der endgültigen Verwitterung stehen.

Zum besseren Verständnis am besten erst ins gegenüberliegende Museum **VITLYCKEMUSEUM**, Vitlycke 2, gehen und dort Videofilm und Dias ansehen. Außerdem bekommt man einen guten Eindruck über das Leben der Bronzezeit. Geöffnet im Sommer von 10-18 Uhr. Täglich 11 und 14 Uhr lohnende Führungen entlang der Felszeichnungen. Vorsicht: Nichts zerstören!

Natürlich ist das Betreten der Felsen verboten, ebenso das Fotografieren im 90 Grad Winkel. Abgesehen von den hohen Strafen bitte unbedingt daran halten! Weitere Felsenbilder bei Fossum, Aspeberget, Litsleby und Torsbo.

Die Felsenbilder stammen aus der Bronzezeit 2000-500 v. Chr., als der Wasserstand noch 25 m höher war und die jetzigen Fundstätten am Meer lagen. Es handelt sich in der Regel um heilige Stätten. Immer wieder auftauchende Motive sind Männer, die Streitäxte hochhalten. Außerdem viele Sonnenmotive. Natürlich auch viele Motive aus konkreter Erfahrungswelt zu damaliger Zeit wie Pferde, Hirsche und Schiffe.

BULLAREN WILDNISGEBIET: östlich von Tanumshede befindet sich das Wildnisgebiet Bullaren rund um den gleichnamigen, langgezogenen See, der für seinen Fischreichtum bekannt ist. Dort gute Fahrrad- und Kanutourmöglichkeiten, viele Tierbeobachtungen (Biber, Fischadler, Elch, Auerhahn..) möglich. Anf.: besonders schöne Strecke vom Seesüdende ab Hallevadsholm entlang der Ostseite des Sees.

EINKAUF: Nur 2,5 km weiter Richtung Kville schöne Keramikarbeiten bei netter Künstlerin zu kaufen.

* Strömstad

Letztes größeres Städtchen vor dem teuren Norwegen. Hier letzte „billige“ Einkäufe tätigen! Rund um das hauptsächlich von Freizeitbooten genutzte Hafenbecken die Stadt auf vielen Hügeln von kleinem Fluß durchzogen. Vor der Küste die fantastischen Koster-Inseln, vom Meer zerfurchtes Eiland mit Laubbäumen und Sandstränden. Paradies für Angler, Segler und Seehunde.

Tourist Info: Tullhuset, Anghåtskajen 2, 45230 Strömstad, Tel. 0526/ 623 30, Fax: 0526/ 623 35. Im Sommer geöffnet Mo.-Fr. 9-20 Uhr, Sa. 10-19 Uhr. www.stromstad.se

Zug: Endstation der schönen und zu empfehlenden Nebenstrecke Strömstad-Göteborg, 5 x tgl., Verbindung bis fast zum Hafenbecken.

Schiff: Colorline tuckert in der Hochsaison ca. 5 x täglich quer über den Oslofjord ins norwegische Sandefjord. Bietet sich für Skandinavienrundreise an, wenn die westnorwegischen Fjorde locken und man den großen Landbogen via Oslo sparen will. Preise zur Hochsaison. Autosparpaket mit 1 PKW und bis zu 5 Personen ab ca. 100 Euro pro Strecke. Überfahrt 2 1/2 Std. Zollfreier Einkauf möglich! Color Line: www.colorline.de


Schärenboote zu den Kosterinseln, nur Personen- und Fahrradtransport mit verschiedenen Anlegestellen auf den Inseln. Während der Sommerzeit nahezu stündliche Abfahrten. Fahrtzeit: 45 Minuten. Zusätzlich fahren auch Boottaxis. Für Angelfans bieten sich Angeltrips und -reisen an. Für alle Varianten mehrere Anbieter, daher alle aktuellen Infos vom Touristenbüro geben lassen.

Bus: Außer den Busverbindungen innerhalb von Schweden gibt es auch Busse nach Norwegen. Aktuelle Abfahrtszeiten:

www.timekspresen.no

www.nettbuss.no oder

www.grensependel.com



„Hotel Laholmen“, Luxushotel allererster Güte auf kleiner Halbinsel direkt am malerischen Hafen. Helle, schöne Zimmer mit Meeresaussicht. Im Hause, hinter großen Panoramafenstern, Feinschmeckerlokal, spezialisiert auf Fisch, besonders Garnelen.

45201 Strömstad, Tel. 0526/ 197 00. DZ mit Frühs. ab ca. 160 Euro im April, sonst ca. 180 Euro. www.laholmen.se

Crusellska Vandrahemmet, weißes Gebäude in Stadtmitte nahe der Kirche, Norra Kyrkogatan 12. DZ ca. 70 Euro ohne Frühstück. Tel. 05 26/1 01 93. www.crusellska.com



Seläter Camping, durch Felshügel windgeschützter Platz von Campinghütten unterteilt. 1 km zum Wasser. Sehr gute Sanitäreinrichtungen. Fahrrad- und Bootsverleih. Anfahrt von Strömstad Richtung Seläter ca. 3 km. Tel. 0526/ 122 90. www.selater-camping.com

Ylseröds Camping, sehr ruhig, direkt an Bucht mit kleinem Sandstrand, gefällt uns von allen in der Ecke am besten. Recht steile und schlechte Anfahrt. Caravanfahrer rechtzeitig Gas geben! Anfahrt von E 6 nördlich der OK-Tankstelle beschildert: ca. 18 km südlich von Svinesund. Tel. 0526/ 300 33, www.ylserod-camping.com

Dynestrands Camping, sehr kleiner Platz direkt am Wasser, mit schönem Blick auf Schären, süße kleine Holzhütten mit Mini-Veranden. Anfahrt: 10 km nördlich von Strömstad an E 6. Tel. 0526/ 340 85.

Daftö Ferie Center, von Nebenstraßen durchschnittenes Gelände zwischen Wald- und Felsgelände ebenfalls am Wasser. Anfahrt: von E 6 in Vik ab Richtung Strömstad. Tel. 0526/ 260 40. www.dafto.com

AUSFLÜGE ab Strömstad

In jedem Fall rüber zu **KOSTER-INSELN**! Scheint zwar aufwendig, lohnt sich aber trotzdem. Nord- und Sydoster sind autolose, unter Naturschutz stehende bewohnte Inseln und als Sonnenloch bekannt. Rundherum schippern Austernkutter und Segler. Schöne Strände.

Sydoster „**Hotell Ekenäs**“, phantastisch am Wasser gelegen. Mittelgroße Zimmer und verschiedene Annexen in Umgebung mit schöner Balkonaussicht. Abends wird auf den Klippen vorm Haus gegrillt. Fahrrad- und Surfverleih. DZ mit Dusche ab ca. 120 Euro. 45205 Sydoster, Tel. 0526/ 202 50. www.sydkoster.se

Auf Nordoster (anderen Fähranleger benutzen) kleiner, ganz einfacher **Zeltplatz** mit Trockenklo und schönem Sandstrand. Für Leute mit geringen Ansprüchen an Luxus, aber hohen Ansprüchen an Freiheit. Familiencamping Reservatet und Ferienhäuser zu mieten. www.reservatet.nu

Einkaufen: Wer auf Power-Shopping nicht verzichten möchte, macht am besten noch mal zwischen Strömstad und Svinesund bei Nordby Halt. Riesiges Einkaufszentrum mit allem, was es gibt und man nicht unbedingt braucht. Offen Mo-Fr von 10-20 Uhr, Sa/So bis 19 Uhr, im Juli je eine Stunde länger. Mit der Linie 111 kann man von Strömstad aus sogar kostenlos hinfahren. Anfahrt mit dem Auto: Über E 6 Richtung Oslo bei Hogdal abfahren, nächste Einfahrt links bis zum Kreislauf dort dem Schild „**Nordby Shopping Center**“ folgen. Nordby Shoppingcenter Västra, www.nordby.se

* Svinesund

Grenzflecken mit Ramschmarkt, der im Grunde nur die Grenze markiert. Große, beeindruckende Grenzbrücke mit toller Aussicht auf ersten „halbechten“ norwegischen Fjord. Pässe kann man stecken lassen. Geldwechsel rund um die Uhr am schwedischen Customhäuschen.

Für restliche 120 km nach Oslo noch ca. 2 Stunden kalkulieren.



Camping Kungsvik, Kungsviksvägen 37, 10 km südlich von Svinesund und Campingplatz Lökholmen nahe der norwegischen Grenze nicht zu empfehlen. Sehr laut und viele Jugendliche, die gern dem Alkohol fröhnen. Tel. 0730/ 857 079, www.kungsvikcamping.se

PREVIEW

IMPRESSUM

Autoren: Marlen & Bert Baesgen, Martin Velbinger

Buchkonzept: Martin Velbinger

Illustrationen: Richard Eckert, Bettina v. Hacke

Karten: Pedro Zegarra, Martin Velbinger, Bettina von Hacke

Cover: Bettina von Hacke, Martin Velbinger

18. Auflage 2016

ALLE ANGEGEBENEN PREISE sind ca. – Preise, auch wenn sie nicht als solche bezeichnet sind. Weiter für die Richtigkeit und Vollständigkeit aller Angaben, insbesondere der Abfahrtszeiten und – Preise kann keine Gewähr übernommen werden.

© **Copyright** 2016 by Verlag Martin Velbinger, 82237 Wörthsee. Alle Rechte vorbehalten, auch die der auszugsweisen Veröffentlichungen, Übersetzungen etc., Entnahme von Abbildungen, Speicherung in Datenverarbeitungsanlagen oder Netzwerken auf elektronischen, fotomechanischen oder sonstigen Wegen – auch auszugsweise – sind verboten.

Alle Informationen und Hinweise erfolgen ohne Gewähr für die Richtigkeit im Sinne des Produkthaftungsgesetzes. Der Verlag kann daher keine Verantwortung und Haftung für inhaltliche oder sachliche Fehler übernehmen. Die Wiedergabe von Gebrauchsnamen, Warenbezeichnungen, Handelsnamen und u.ä. ohne besondere Kennzeichnung in dieser Veröffentlichungen berechtigen nicht zur Annahme, dass diese im Sinne der Warenzeichen und Markenschutzgesetzgebung als frei zu betrachten wären und daher von jedermann benutzt werden dürfen.

HAFTUNG FÜR LINKS: unsere Publikation enthält Links zu externen Webseiten Dritter, auf deren Inhalt unser Verlag und Autoren keinen Einfluss haben. Deswegen können wir für diese fremden Inhalte auch keine Gewähr übernehmen. Eine Haftung dafür wird ebenso ausgeschlossen wie für den Inhalt der Internetseiten, die durch weiterführende Links damit verbunden sind.